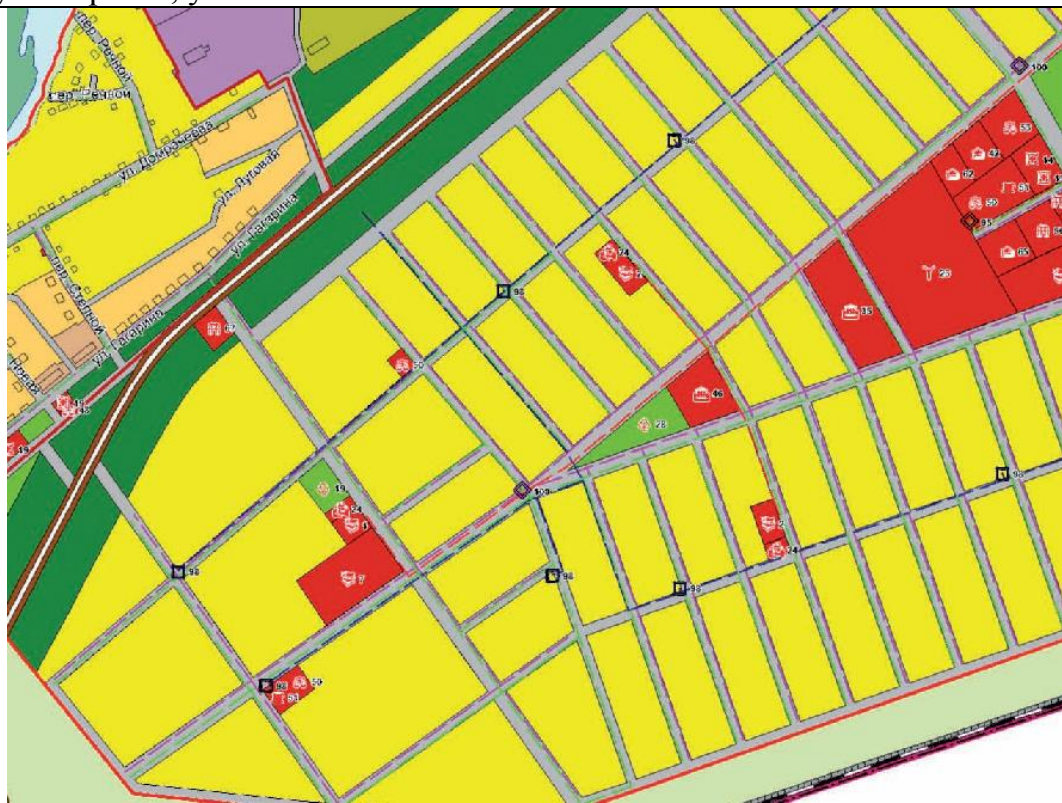


**Проект  
внесения изменений**

в Генеральный план и Правила землепользования и застройки Белоярского сельсовета утвержденный решением  
Совета депутатов Белоярского сельсовета от 12.12.2012 г. № 79

1.1. Изменение Генерального плана Белоярского сельсовета, в части изменения функциональной зоны (общественно-деловая зона) на функциональную зону (зона индивидуальной жилой застройки с приквартирными участками) в отношении земельного участка с кадастровым номером 19:04:010303:2459, расположенного по адресу: Республика Хакасия, р-н Алтайский, д Кайбалы, ул Тверская, уч № 33Б.



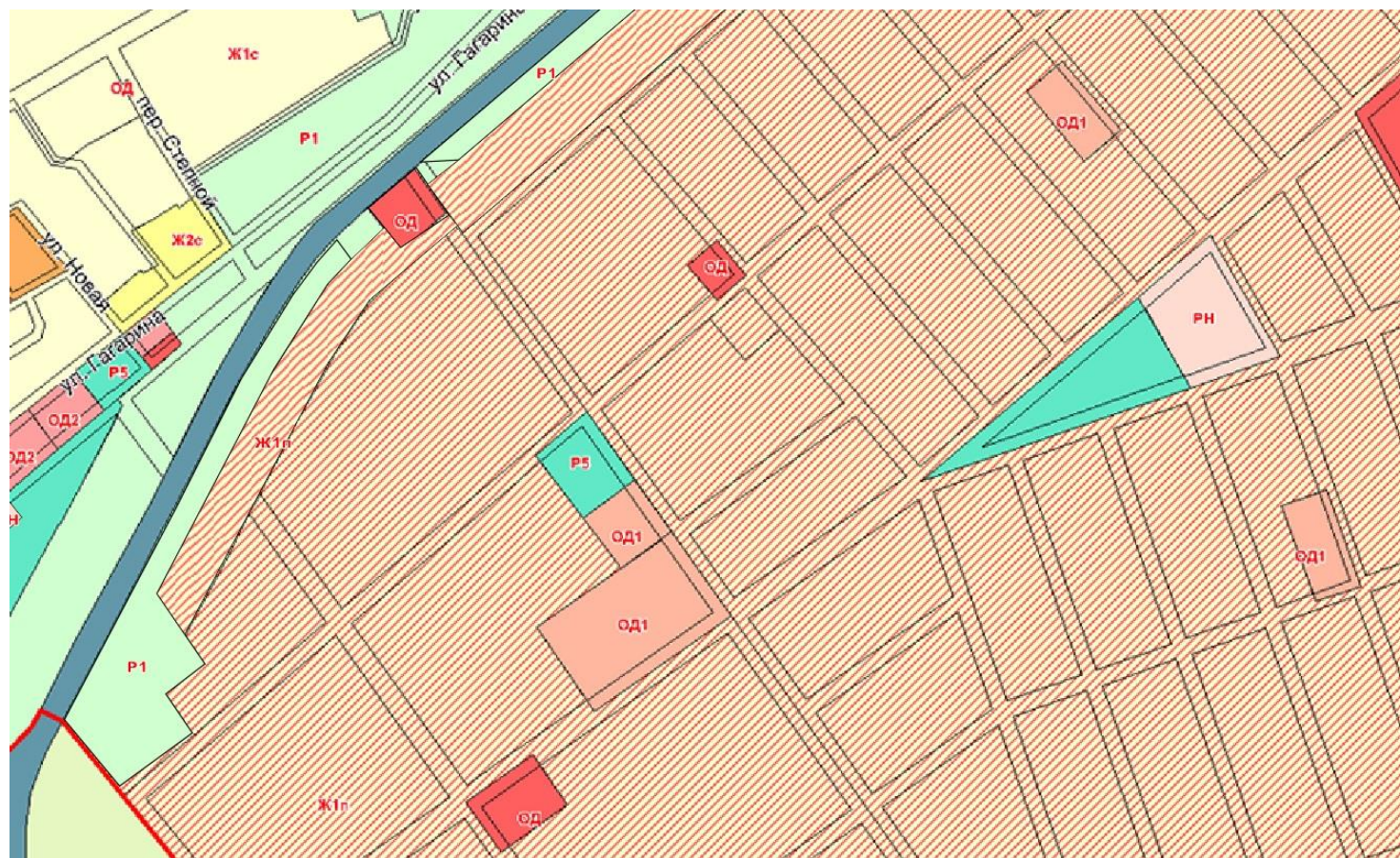
Фрагмент «Карты планируемого размещения объектов местного значения» Генерального Белоярского сельсовета (до внесения изменений)

Фрагмент «Карты планируемого размещения объектов местного значения» Генерального Белоярского сельсовета (после внесения изменений).

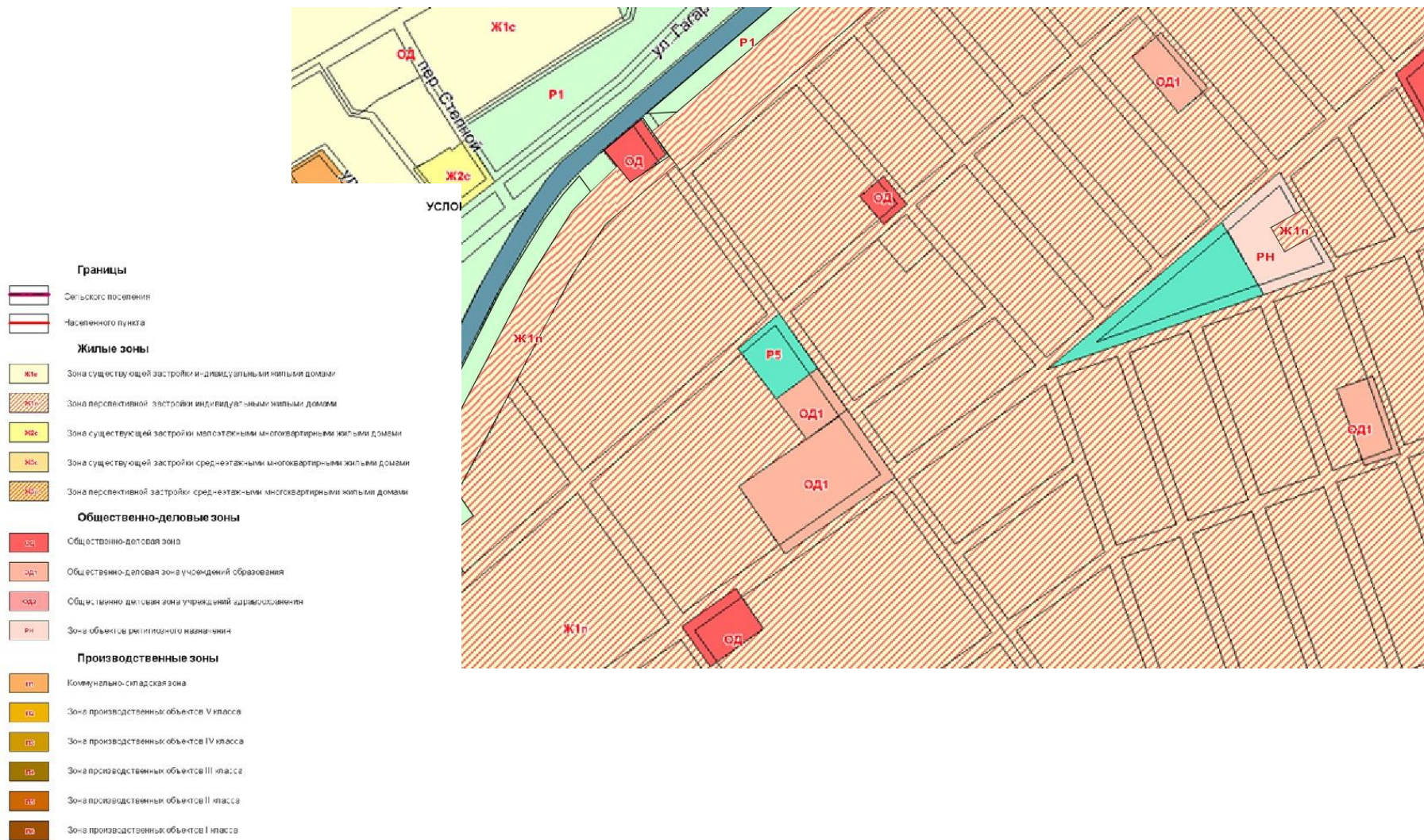


2 2.1 Изменение карты градостроительного зонирования территории Правил землепользования и застройки Белоярского сельсовета в части Территориальной зоны РН (зона религиозного назначения) на территориальную зону Ж1п (зона перспективной застройки индивидуальными жилыми домами) в отношении земельного участка с кадастровым номером 19:04:010303:2459, расположенного по адресу: Республика Хакасия, р-н Алтайский, д Кайбалы, ул Тверская, уч № 33Б.

Фрагмент карты градостроительного зонирования территории Белоярского сельсовета (существующая)



## Фрагмент карты градостроительного зонирования территории Белоярского сельсовета (после внесения изменений)



Изменения внести во все карты Генерального плана Белоярского сельсовета